





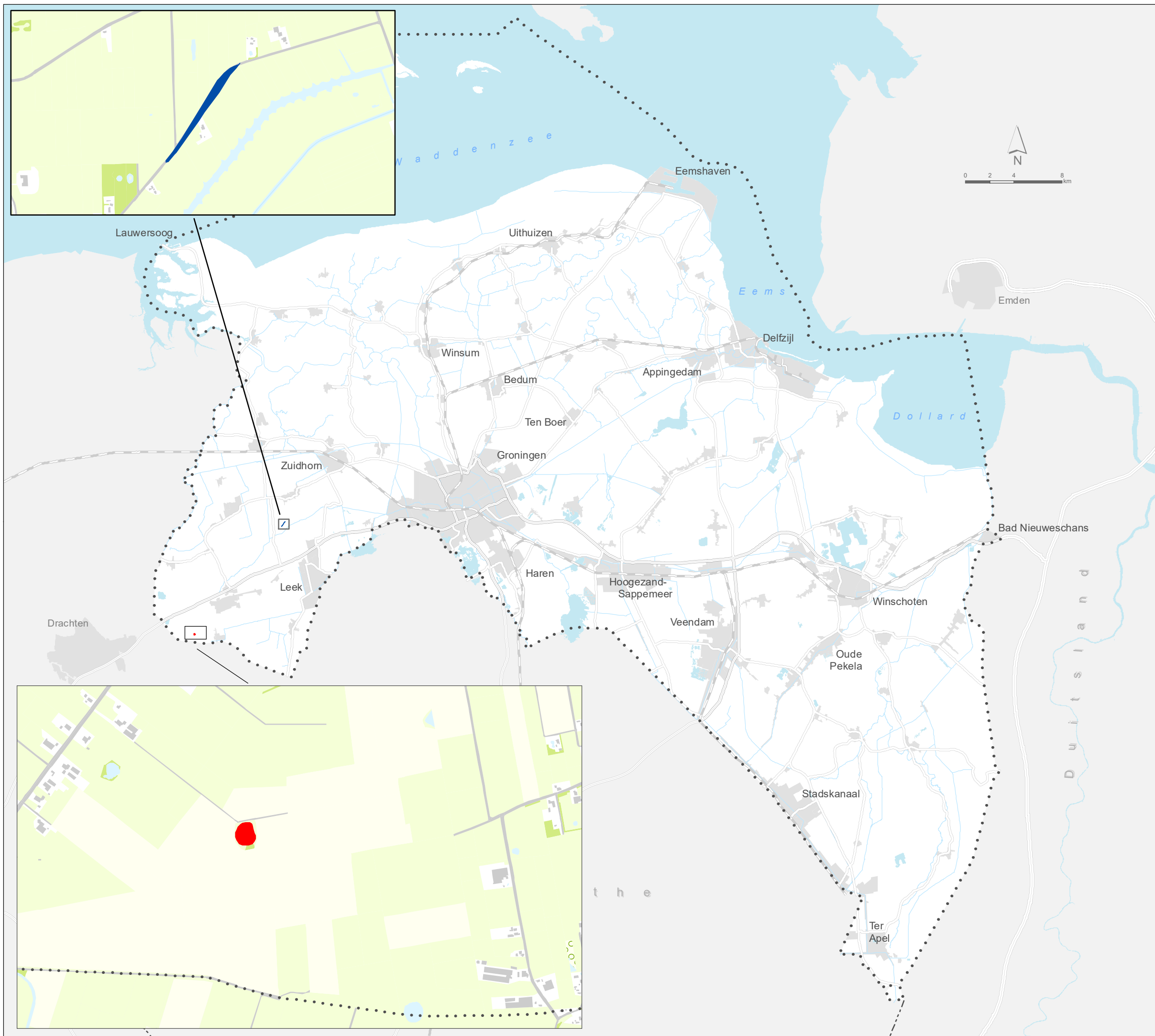
-  Stedelijk gebied -ERBIJ
-  Buitengebied - ERAF
-  Nieuw bedrijventerrein toegestaan ERBIJ
-  Nieuw bedrijventerrein toegestaan ERAF



Kaart 1: Ruimte



Actualisatie Omgevingsvisie provincie Groningen 2020
Vastgesteld door Provinciale Staten op 3 februari 2021





-  Reliëfinversie - ERAF
-  Pingoruïnes Zuidelijk Westerkwartier - ERAF

Kaart 4: Landschap



Actualisatie Omgevingsvisie provincie Groningen 2020
Vastgesteld door Provinciale Staten op 3 februari 2021

